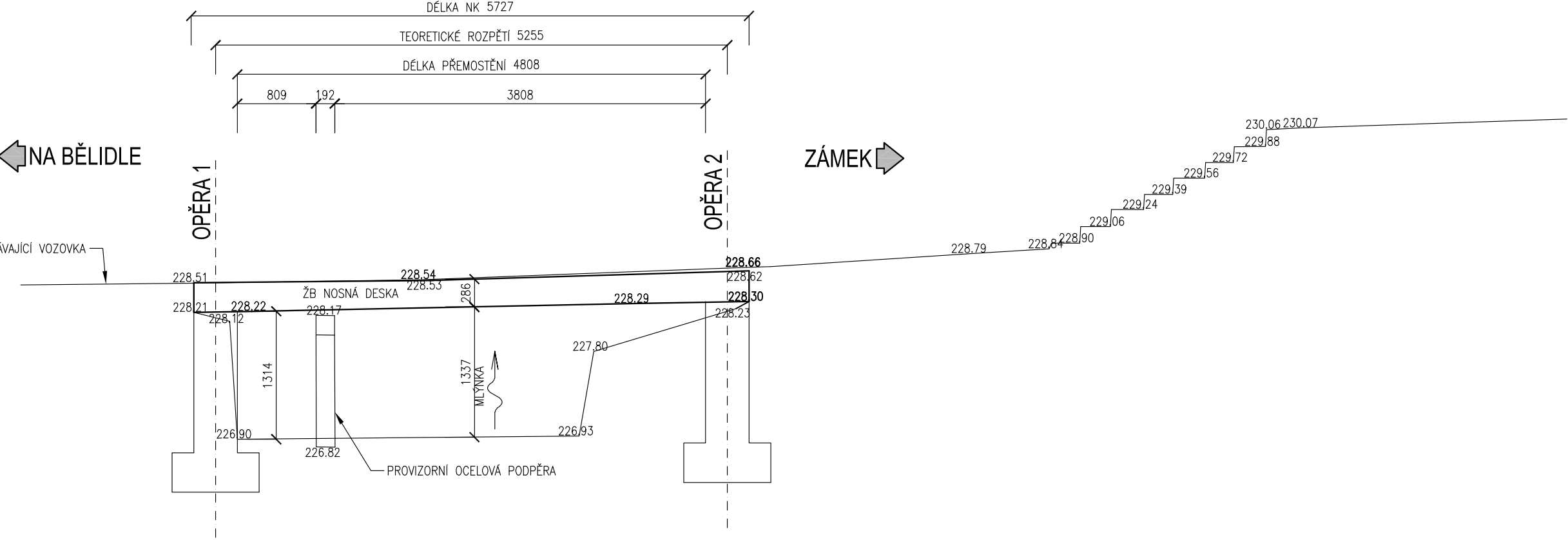
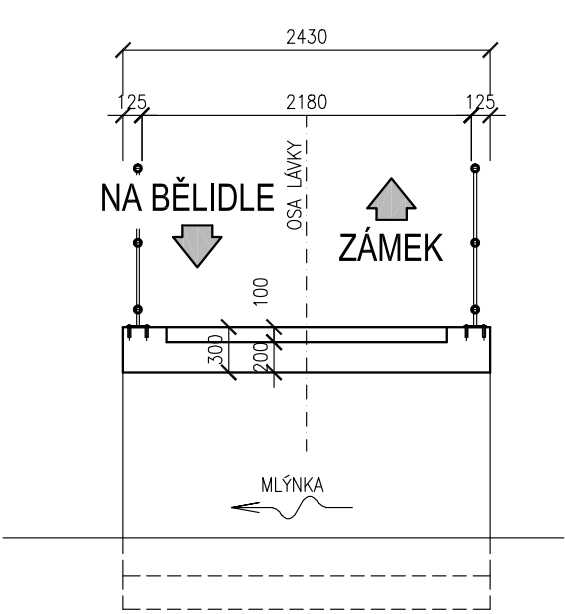




POHLED NA VTOK M 1:50



PRÍČNÝ ŘEZ M 1:50



LEGENDA ČAR


- HŘANICE POZEMKŮ KN
- - - HŘANICE POZEMKŮ KN SLUČOVANÉ
- VĚCNÁ BŘEMENA
- ZAMĚŘENÝ PRŮBĚH METALICKÉHO KABELU (ČETIN)
- ZAMĚŘENÝ PRŮBĚH OPTICKÉHO KABELU (ČETIN)
- KABELOVOD (ČETIN)
- - - NEPROVOZOVANÁ SÍT (ČETIN)
- VEDENÍ NN (ČETIN)
- TRASA VN NADZEMNÍ (ČEZ)
- TRASA VN NADZEMNÍ (ČEZ)
- TRASA VN PODZEMNÍ (ČEZ)
- STL PLYN (GASNET)
- - - OCHRANNÉ PÁSMO STL PLYNU (GASNET)
- v.a. — v.a. — KABEL VO (OBEC KARVINA)
- v.a. — v.a. — PŘELOŽKA KABELU VO (OBEC KARVINA)
- VODOVOD (SMVAK)

D

ZMĚNA VÝKRESU:				
C. ZMĚNY	PŘEDMĚT ZMĚNY	ZMĚNU PROVEDL	PODPIS	DATUM ZMĚNY
1				
2				

SO 201

VÝŠKOVÝ SYSTÉM: Bpv  
SOUŘAD. SYSTÉM: S-JTSK

VEDOUČÍ PROJEKTANT	ING. PETR PCHÁLEK	<i>P. Pchálek</i>	
ZODPOVĚDNÝ PROJEKTANT	ING. GABRIELA UHRINCOVÁ	<i>G. Uhrincová</i>	
VYPRACOVAL	ING. GABRIELA UHRINCOVÁ	<i>G. Uhrincová</i>	
KONTROLOVAL	ING. MARTINA PAPESCHOVÁ	<i>M. Papeschová</i>	
NÁZEV AKCE:			
DEMOLICE A VÝSTAVBA LÁVKY M 7/1 POD ZÁMEČKÝMI SCHODY VE FRÝŠTÁTĚ			
NÁZEV OBJEKTU:			
LÁVKA M 7/1			
PŘÍLOHA:			
STÁVAJÍCÍ STAV			
DATUM		01/2020	
FORMÁT		8xA4	
MĚRÍTKO		1:50	
STUPEŇ		DÚSP + DPS	
ČÍS. ZAKÁZKY		190173	
ČÍS. SOUPRAVY		ČÍS. VÝKRESU	
		02	